

A composite image of Petra, Jordan, featuring ancient rock-cut architecture, a beach with camels, a sailboat, and the Jordanian flag.

# Петра: перекрёсток цивилизаций и культур

Хашман Хадиль Харун Хасан (Иордания)



- Иордания расположена в сердце Ближнего Востока, на перекрёстке древних караванных путей.
- Отличается уникальным географическим разнообразием: Восточная пустыня и Западные горы.
- Это местоположение сделало её точкой смешения цивилизаций со времён неолита.

# Географическое положение

- Иордания находится на Ближнем Востоке, в Западной Азии.
- Она граничит с Сирией, Ираком, Саудовской Аравией и Палестиной.



# Население

- Большинство жителей — арабы. Также в Иордании живут черкесы, чеченцы, армяне.
- Официальный язык — арабский, но многие люди говорят по-английски.
- Официальная религия страны — ислам, также есть христиане.



# Краткая история Иордании



- Британия основала Восточное эмиратство в 1921 г. под руководством эмира Абдаллы.
- Оно обрело официальную независимость в 1946 г.
- Столкнулось с серьёзными вызовами в войнах 1948 и 1967 гг., изменившими его демографическую карту.
- Сегодня Иордания — конституционное королевство.
- Страной правит король Абдалла Второй.

# Основные достопримечательности



# Амман — столица Иордании



В древности была «Раббат-Аммон» — столицей аммонитов. Здесь есть цитадель и римский театр.

# Мадаба



Иорданский город, знаменитый мозаиками. Здесь находится мозаичная карта Святой земли VI века. Это древнейшая карта Ближнего Востока. Город с древности является центром христиан.

# Джераш



Один из лучших сохранившихся римских городов в мире. Здесь есть площадь Арки и большой Южный театр. Летом проводится известный культурный фестиваль. Арабы называли его Джераш, римляне — Гераса.

# Петра



**Петра была столицей Nabateyского царства — древнего арабского государства.**

# Ранняя история

Набатейские племена поселились в районе Петра примерно в IV веке до н.э. Точное происхождение набатеев остаётся научно не подтверждённым.

Набатейское название города было «Ракем», что означает «скала» или «камень», указывая на уникальную природу города, высеченного в розовой скале.




# Золотой век и торговый расцвет

Петра пережила пик своего расцвета в период между 50 г. до н.э. и 50 г. н.э., став важным международным торговым центром на пути благовоний.

В период наивысшего могущества население города достигало примерно 25 000–30 000 человек.

Набатейская экономика основывалась на торговле ладаном, миррой и пряностями из южной части Аравийского полуострова, а также на торговом посредничестве между Египтом, Левантом и Йеменом и на налогах с караванов.



# Правление царя Ареты IV



- Правление царя Ареты IV между 9 г. до н.э. и 40 г. н.э. считается величайшим периодом Nabateйского царства. При нём границы Nabатеи достигли своих максимальных размеров, а Петра пережила строительный и культурный бум.
- Nabateйская система правления была уникально демократической для своего времени, царь подвергался подотчётности за свои действия.
- Nabateйские женщины также отличались высоким статусом: царицы участвовали в управлении, как, например, Шакилат II, которая правила совместно со своим сыном Маликом II, что отражает прогрессивность nabateйского общества.

# Отношения с Римской империей

- **Союз между Nabateями и Римом начался в 63 г. до н.э., когда римский полководец Помпей отправил посла в Петру.**
- **Союз продолжался десятилетия и завершился завоеванием Nabateйского царства в 106 г. н.э. при императоре Траяне.**
- **Петра вошла в состав римской провинции Аравия Петрея, а столицей провинции стал город Босра в Сирии (столицей nabateйского царства оставалась Петра).**




# Инженерные достижения

- Набатеи создали сложную систему водоснабжения в суровой пустынной среде, получающей всего 15 см осадков в год.
- Система включала каналы и водопроводы, вырубленные в скалах, акведуки общей протяжённостью более 25 км, около 200 резервуаров для сбора дождевой воды, керамические трубы, дамбы для защиты от наводнений, систему промежуточных резервуаров для снижения давления.
- В центре города был создан роскошный комплекс с бассейном (45 × 23 м) и садом как символ богатства и власти.





# Архитектурное наследие



- Петра отличалась своим уникальным архитектурным стилем, называемым «набатейским», сочетающим ассирийское, вавилонское, египетское, эллинистическое и римское влияние.
- Самая известная достопримечательность — Казна (Эль-Хазне), грандиозный фасад, высеченный в скале высотой 40 м и шириной 25 м в I веке н.э., возможно, бывший храмом богини Исиды.

# Архитектурное наследие



- На территории также находятся Монастырь (Ад-Дейр) высотой 48 м, римский амфитеатр вместимостью 6 000 зрителей, колоннадная улица и роскошные царские гробницы, такие как Дворцовая гробница и Гробница римского воина.


# Землетрясение и упадок

- Петра подверглась разрушительному землетрясению в 363 г. н.э., которое уничтожило большинство её зданий, начав её упадок.
- Ситуация усугубилась переносом морских торговых путей через Красное море, что ослабило её экономическое значение.
- К VII веку н.э. город был окончательно заброшен, став «потерянным городом», о котором мир забыл на века.



# Переоткрытие города

- Петра была известна только местным бедуинам и тайным торговцам.
- Она вернулась на мировую арену в XIX веке, когда европейские исследователи, замаскированные под местных жителей, достигли города.
- Переоткрытие вызвало всеобщее восхищение архитектурой, высеченной в розовой скале.



An aerial photograph of the ancient city of Petra, Jordan, showcasing its iconic rock-cut architecture. The Treasury is visible on the left, and the Colonnade is on the right. The city is nestled in a valley between towering sandstone cliffs. The text "Спасибо за внимание!" is overlaid in the center.

**Спасибо за внимание!**